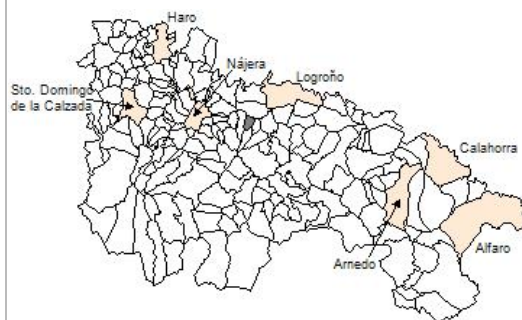


1. Datos Generales

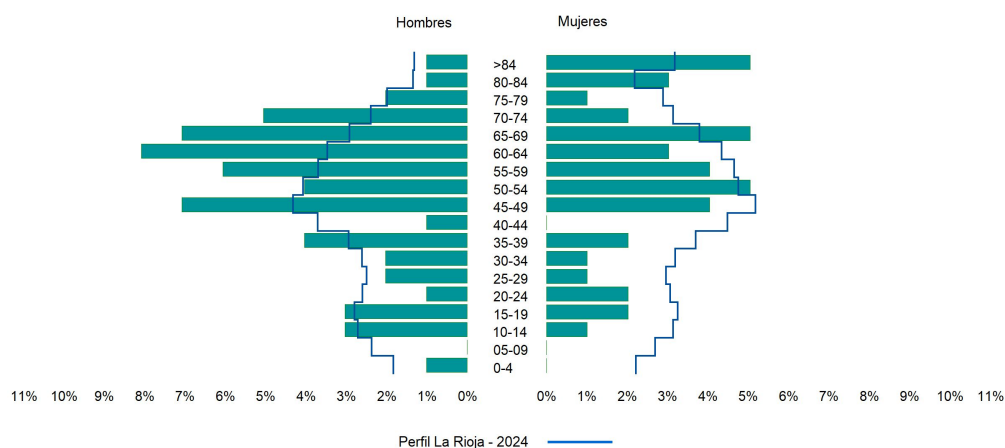
Código INE	26078
Municipio	Hornos de Moncalvillo
Partido judicial	Logroño
Zona de salud	Navarrete
Superficie municipal (Km2)	7,4
Altitud máx. del núcleo de población principal (m)	684
Distancia a la capital	17
Número de núcleos	2



2. Evolución Demográfica

Padrón	2022	2023	2024
Total	95	94	99
Hombres	54	55	58
Mujeres	41	39	41
Densidad	12,8	12,7	13,4
Extranjeros	6	6	9

Hornos de Moncalvillo - 2024



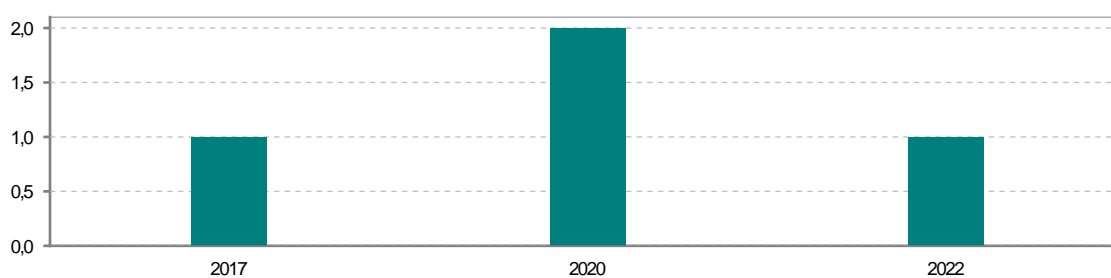
3. Índices y tasas de Población (1/1/2024)

	Hornos de Moncalvillo	La Rioja
Ratio de feminidad (Total Mujeres / Total Hombres) x 100	70,69	102,64
Índice de infancia (Pob. de 0 a 14 / Pob. Total) x 100	5,05	13,34
Índice de tendencia (Pob. de 0 a 4 / Pob. de 5 a 9) x 100		79,34
Índice de juventud (Pob. de 15 a 29 / Pob. total) x 100	11,11	15,32
Índice de longevidad (Pob. > 84 / Pob. > 64) x 100	18,75	17,48
Índice de vejez (Pob. >= 65 / Pob. Total) x 100	32,32	22,12
Tasa de dependencia ((Pob. < 16 + Pob. > 64) / Pob. de 16 a 64) x 100	67,80	57,66
Tasa de reemplazo (Pob. de 20 a 29 / Pob. de 55 a 64) x 100	28,57	68,84
Tasa de maternidad (Pob. de 0 a 4 / Mujeres de 15 a 49) x 100	8,33	17,20
Tasa de residentes extranjeros (Total extranjeros / Pob. Total) x 100	9,09	14,42

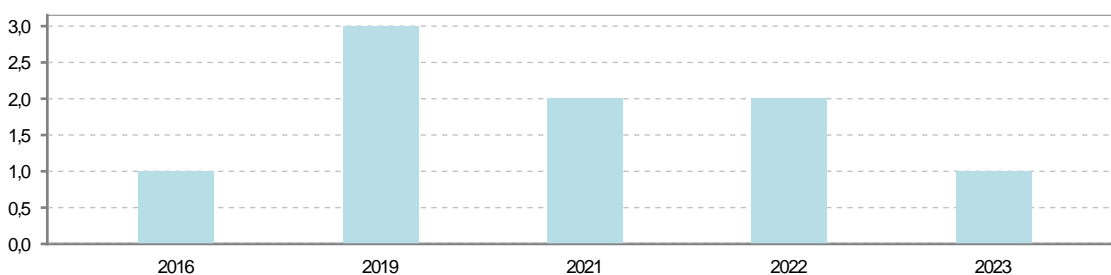
4. Movimiento Natural de la Población

	2018	2019	2020	2021	2022	2023
Nacimientos			2		1	
Defunciones		3		2	2	1
Matrimonios		1		1		
Crecimiento vegetativo		-3	2	-2	-1	-1

Nacimientos

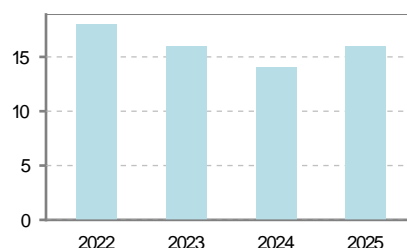


Defunciones

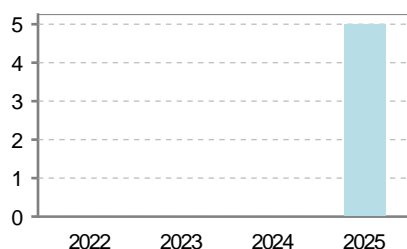


5. Mercado Laboral. (a 31 de marzo)

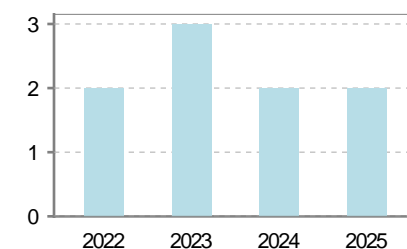
Afiliados	2022	2023	2024	2025
Total	18	16	14	16
R.General y otros	10	8	7	8
Autónomo no agrario	4	4	3	4
Autónomo agrario	4	4	4	4



Contratos	2022	2023	2024	2025
Total				5
Hombres				2
Mujeres				3



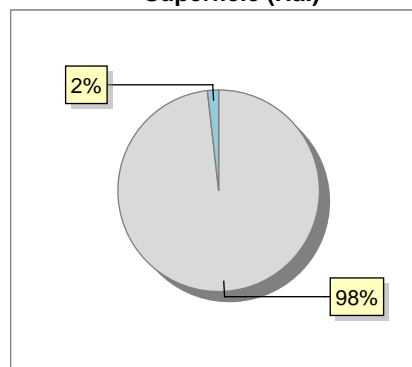
Paro registrado	2022	2023	2024	2025
Total	2	3	2	2
Hombres	1	2		
Mujeres	1	1	2	2



6. Catastro (2024)

Titulares		Unidades Urbanas	
Urbano	200	Industrial	50
Rústico	376	Residencial	102
Urbano/Rústico	466	Terciario y comercial	7
		Equipamiento	3
Unidades Rústicas		Suelo vacante	116
Parcelas	1.608	Edificio Singular	2
Subparcelas	2.248		
Valor Catastral Rústico		Superficie Urbana	
Valor (Miles de Euros)	1.086,39	Superficie edificada	6,51
		Superficie sin edificar	6,61
Valor Catastral Urbano (Miles de Euros)			
Valor catastral del suelo			3.897,4
Valor catastral de la construcción			3.300,88

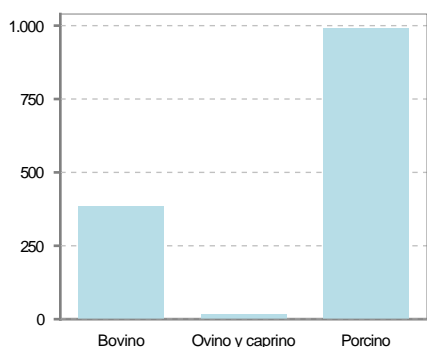
Superficie (Ha.)



● Superficie rústica (Ha.)
● Superficie urbana (Ha.)

7. Ganadería (2024)

	Cabezas ganaderas	Unidades ganaderas
Aves		
Gallinas		
Pollos		
Bovinos	385	232,20
Terneros de cebo	382	229,20
Vacas de carne	3	3,00
Vacas de ordeño		
Conejas		
Conejas		
Ovinos y Caprinos	17	2,55
Cabras	5	0,75
Ovejas	12	1,80
Porcinos	990	158,40
Cerdas		
Cerdos de cebo	990	158,40



8. Distribución General del Terreno -Ha. (2023)

	Total	Regadío	Secano
Total Municipal	740	58	682
Tierras de cultivo	277	49	228
Barbecho y otras tierras	41	4	37
Cultivos herbáceos	40	9	31
Cultivos leñosos	196	36	160
Aprovechamiento pastos	44		44
Eriales	6		6
Pastizales permanentes	38		38
Prados permanentes			
Prados y pastizales naturales			
Superficie agraria no utilizada	30		30
Baldíos	26		26
Cultivos permanentes	4		4
Superficies forestales arboladas	348	9	339
Espartizal			
Monte abierto	5		5
Monte leñoso	174		174
Monte maderable	169	9	160
Superficie ni agraria ni forestal	41		41
Ríos y lagos	6		6
Superficie no agrícola	34		34
Terreno improductivo	1		1

9. Cultivos herbáceos -Ha. (2023)

	Secano	Regadío	Total
Total cultivos herbáceos	31	9	40
Cereales grano	19	2	21
Leguminosas grano	1	1	2
Patata			
Cultivos industriales			
Flores y plantas			
Cultivos forrajeros	11	5	16
Hortalizas		1	1

10. Cultivos leñosos -Ha. (2023)

	Secano	Regadío	Total
Total cultivos leñosos	160	36	196
Cítricos			
Frutales	2	2	4
Viñedo	154	32	186
Olivar	4	1	5
Otros cultivos leñosos		1	1
Viveros			

11. Entidades Financieras

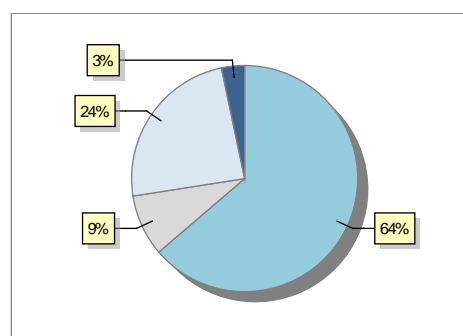
	2022	2023	2024
Entidades financieras de Depósito	0	0	0
Entidades Financieras de Crédito	0	0	0

12. Salud

	2022	2023	2024
Centros de salud	0	0	0
Consultorios	1	1	1
Farmacias	0	0	0
Botiquines	0	0	0

13. Parque de Vehículos

	2020	2021	2022	2023
Total vehículos	76	81	86	91
Automóviles	50	52	56	58
Motos	8	8	8	8
Furgonetas y Camiones	17	19	20	22
Autobuses	0	0	0	0
Tractores industriales	0	0	0	0
Otros vehículos	1	2	2	3



14. Espacios Deportivos

	2024
Campos de tiro	0
Campos de golf	0
Campos de fútbol	0
Rocodromos	0
Pistas de petanca	0
Pistas de padel	0
Pistas de atletismo	0
Piscinas cubiertas	0
Pistas de squash	0
Pistas polideportivas	0
Pistas de tenis	0
Piscinas al aire libre	0
Pabellones polideportivos	0
Pabellones con fronton	0
Frontones	0

15. Turismo (2024)

	Establecimientos	Habitaciones	Plazas
Hoteles			
Casas rurales			
Restaurantes			
Hostales			
Pensiones			
Turismo activo	1		
Agencias de viajes			
Apartamentos			
Campings			
Albergues turísticos			
Viviendas de uso turístico	1		
Empresas organizadoras de congresos y reuniones			

16. Conectividad: Banda ancha Fija

Entidad Municipal	Caudal de Bajada	Fibra optica de centralita	Fibra optica hasta el Hogar
Hornos de Moncalvillo	6 Mb	NO	NO

17. Conectividad: Banda ancha Movil

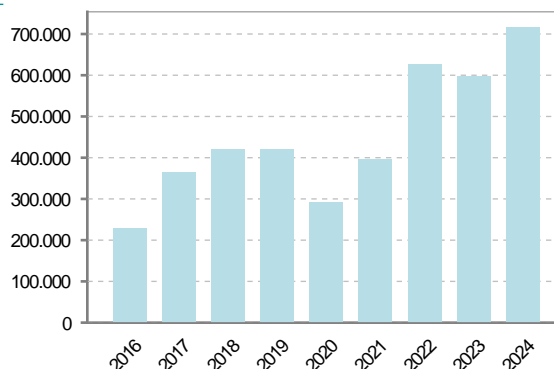
Entidad Municipal	Caudal de Bajada	UMTS
Hornos de Moncalvillo		NO

18. Presupuestos Municipales

Gastos por capitulos

Gastos de Personal	77.600
Gastos en Bienes Corrientes y Servicios	113.150
Gastos Financieros	1.500
Transferencias Corrientes	7.300
Inversiones Reales	518.295
Transferencias de Capital	0
Activos Financieros	0
Pasivos Financieros	0

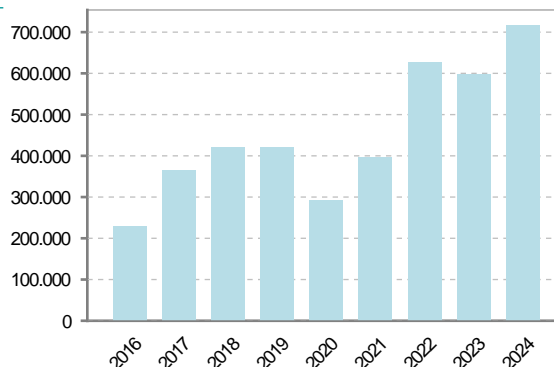
Gastos



Ingresos por capitulos

Impuestos Directos	91.200
Impuestos Indirectos	24.300
Tasas y Otros Ingresos	23.350
Transferencias Corrientes	162.830
Ingresos Patrimoniales	29.400
Enajenacion de Inversiones Reales	0
Transferencias de Capital	386.765
Activos Financieros	0
Pasivos Financieros	0

Ingresos



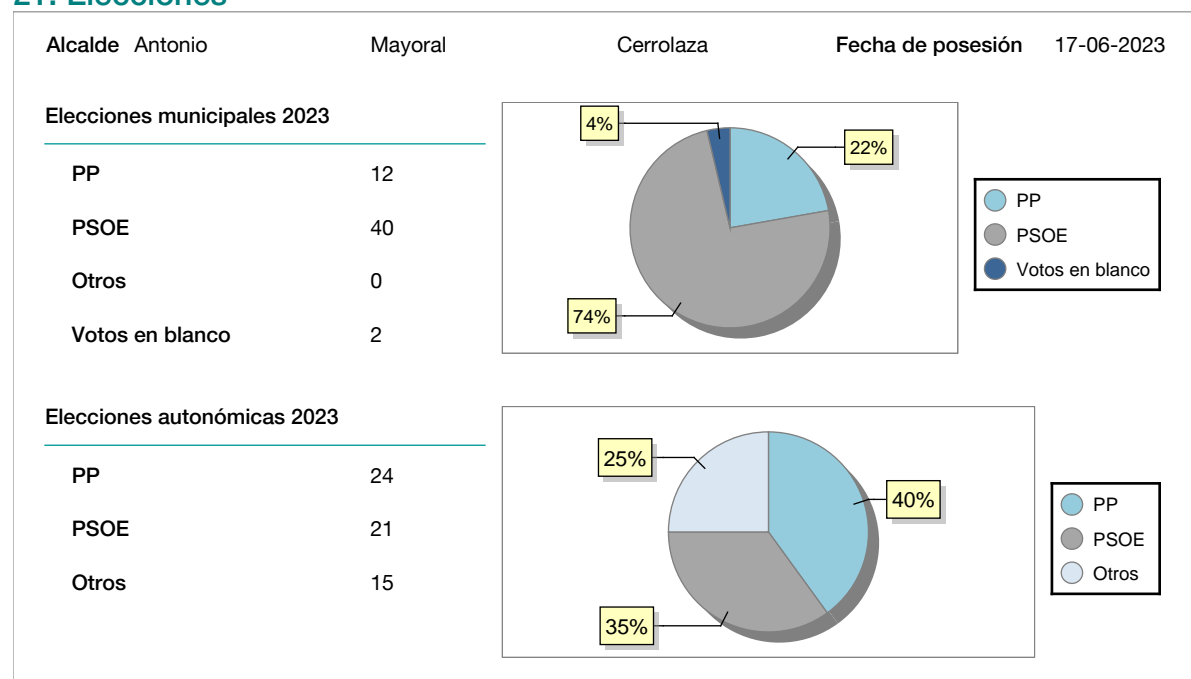
19. Educación - Curso 2024 / 2025 - Centros públicos

Educación Infantil 2º Ciclo, Primaria y Especial		ESO, Bachillerato y Ciclos Formativos	
Institución educativa		Institución educativa	
CRA	Sin centro rural agrupado	Centros	0
Colegios	0	Alumnado	
Alumnado		ESO	0
Alumnos	0	Bachillerato	0
		Ciclos Formativos	0
Alumnos			
SIN DATOS			

20. Educación - Curso 2024 / 2025 - Centros privados

Educación Infantil 2º Ciclo, Primaria y Especial		ESO, Bachillerato y Ciclos Formativos	
Institución educativa		Institución educativa	
Colegios	0	Centros	0
Alumnado		Alumnado	
Alumnos	0	ESO	0
		Bachillerato	0
		Ciclos Formativos	0
Alumnos			
SIN DATOS			

21. Elecciones



22. Renta Media

	2021	2022
Media de la renta por unidad de consumo		
Renta neta media por hogar	27.693	31.829